







1:2.500

**Bebauungsplan Nr. 141 BRL
"Kollie Areal" der Stadt Braunlage**


**Grünordnerische Maßnahmen
M1 bis M18**


**Maßnahmen außerhalb
der Baufelder
Entwicklung von:**


-  Bergwiese, nährstoffarm (M7)
-  Waldrand 5 m (M8)
-  Waldrand, 3 m (M9)
-  Waldrand 10 m (M10)

Erhalt Grünfläche

-  öffentliche Grünfläche

 Sonderbauflächen Erholung
SO1 bis SO4

 Baugrenze

 Verkehrsfläche, privat

 Geltungsbereich

Tidevand Invest GmbH
Schaalseeufer 13b
23883 Dargow

aufgestellt:
poserplan
Dr. Trude Poser
Gehrenrode 7
37581 Bad Gandersheim
14.04.2021

Alle Flächen: M3, M11, M12, M15, M16, M17, M18

M1

M2 SO_1

SO_2

M2, M4, M5, M6, M13, M14

M1

SO_3

M2

SO_4

M2, M4, M5, M6, M13, M14

100 Meter