









Stadt Braunlage

Aufbauplan „Am Gehren“

M. 1:1000

-  vorhandene Bebauung 1 - 2 gesch.
-  geplante Bebauung 1 - 1 1/2 gesch.

-  vorhanden: Grundstücksgrenzen
-  festzusetzen: Grundstücksgrenzen
-  Straßengrenzen
-  Baufuchtlinien zugl.
-  Baugrenzen

Vervielfältigung verboten

Planunterlage: Schätzungskarte

Aufgestellt von:
 Dipl. Ing. Architekt
 Hans-Jürgen Hinze
 Braunschweig
 Steintorwall 12

Aufgestellt im 195 . Erläuterungsbericht nebst Anlagen und das Ortsstatut sind Bestandteil dieses Planes.
 Braunschweig, 195

Der Planverfasser

Beschlossen in der Sitzung des Rates der Stadt am 24. Juni 1959 195
 Braunlage, 29. Mrz 1960 Im Auftrage des Rates


 Bürgermeister



Stadtdirektor

Gesehen:



Stadtdirektor

Dieser Plan hat öffentlich ausgelegen
 von . 15. Juli 1959
 bis . 15. Aug. 1959



Stadtdirektor

Überprüft:
 Goslar
 Straßenbauamt



bedingungslos
 Zugestimmt mit Verfügung
 des OB LAH
 Nr. 1061/60 vom 16.6.1960



Der Präsident des Niedersächs.
 Verwaltungsbezirks Braunschwig.
 Abteilung I c - Hochbau

Genehmigt: Zunächst für den nicht angefochtenen Planungsteil.
 Braunlage, den 29. 1960



Landkreis Blankenburg
 H.Z.; 622 - 50

Der Oberkreisdirektor

Festgestellt durch Beschluß des Rates vom 195
 Braunlage, 195
 Im Auftrage des Rates

Bürgermeister

Ratsmitglied